







FINCAS DE DOMINIO Y USO PÚBLICO

IDENTIFICADOR	USO	SUPERFICIE	
Parc. 12	S.V.A. 1	Espacio libre	207,04
Parc. 13	S.V.A. 2	Espacio libre	254,08
Parc. 14	S.V.J. 3	Área de juegos	627,00
Total zonas libres			1.088,12
Parc. 15	S.R.V.	Red viaria	598,25
Parc. 16	R.V.P.P.	Red viaria de prioridad peatonal	3.267,46
TOTAL			4.953,83

-  Perímetro de la UE
-  S.V.A. Espacio libre - Área de juego
-  R.V.P.P. Red viaria de prioridad peatonal
-  S.R.V. Red viaria

E: 1/750  

Proyecto: Proyecto de reparcelación forzosa, Unidad de ejecución - Moncayo

Promotor: ITURBI - MONCAYO
Desarrollo SL

Título del plano: Plano de ordenación - Fincas de dominio y uso público

Autores: Antonio Tormo Falcó Ingeniero de caminos
Ana Palma Urazán Arquitecto

MARZO 2024

P11