

# PLA VERD I DE LA BIODIVERSITAT DE VALÈNCIA

La València Verda  
dels barris i pobles,  
ciutat d'horta i riu.

2023 – 2030

2030 – 2050



**Més i millor verd. Fer que els  
beneficis arriben a més persones  
adaptant a cada carrer les solucions:  
jardins, arbres, corredors,  
jardineres, verd domèstic...**

## MÉS I MILLOR VERD

Fer que els beneficis arriben a més persones adaptant a cada carrer les solucions: jardins, arbres, corredors, jardineres, verd domèstic...



2023-2030 / 2050

Pla Verd i de la Biodiversitat. La València verda dels barris, pobles i l'horta.





# OBJECTIUS DEL PLA VERD I DE LA BIODIVERSITAT DE VALÈNCIA



### OBJETIVO 1. ACTUAR

Adaptar y mitigar desde el ámbito municipal los efectos de la **emergencia climática**

### OBJETIVO 2. PROTEGER

Proteger el **patrimonio natural, cultural y social** de València

### OBJETIVO 3. COMPLEJIZAR

Incrementar la **biodiversidad** del ecosistema urbano

### OBJETIVO 4. CONECTAR

Conectar los espacios verdes de la ciudad entre sí y con la **infraestructura verde** de escala regional.

### OBJETIVO 5. DIVULGAR

Generar en la ciudadanía **nuevas formas de percepción** de la infraestructura verde y la biodiversidad urbana

### OBJETIVO 6. TRANSVERSALIZAR

Fomentar la **introducción de criterios de mejora de la biodiversidad urbana** de manera transversal en la elaboración de políticas, planes y proyectos municipales

		Nombre	Ha	
FORMALES	A	Espacios periurbanos y rurales protegidos por el planeamiento territorial o urbano	8.122,30	
	B	Grandes parques y jardines de ciudad	196,50	
	C	Parques de barrio	159,56	
	D	Zonas verdes y jardines de equipamientos de titularidad pública	82,45	
	E	Bulevares, grandes vías, paseos y avenidas ajardinadas	101,72	
	F	Otros jardines, parterres, arriates y otros espacios vegetados permeables de pequeño tamaño	55,36	

<b>INFORMALES</b>	<b>A</b>	<b>Zonas verdes asociadas a equipamientos de titularidad privada</b>	43,80	
	<b>B</b>	<b>Interiores de manzana, patios, jardines y cubiertas privadas asociados a uso residencial</b>	50,86	
	<b>C</b>	<b>Solares y suelos urbanizables no desarrollados</b>	305,69	
	<b>D</b>	<b>Espacios intersticiales asociados a vías de comunicación no incluidos en SNU-P</b>	108,95	



20

Espais periurbans i rurals protegits pel planejament territorial o urbà

28

Grans parcs i jardins de ciutat

308

Parcs de barri

86

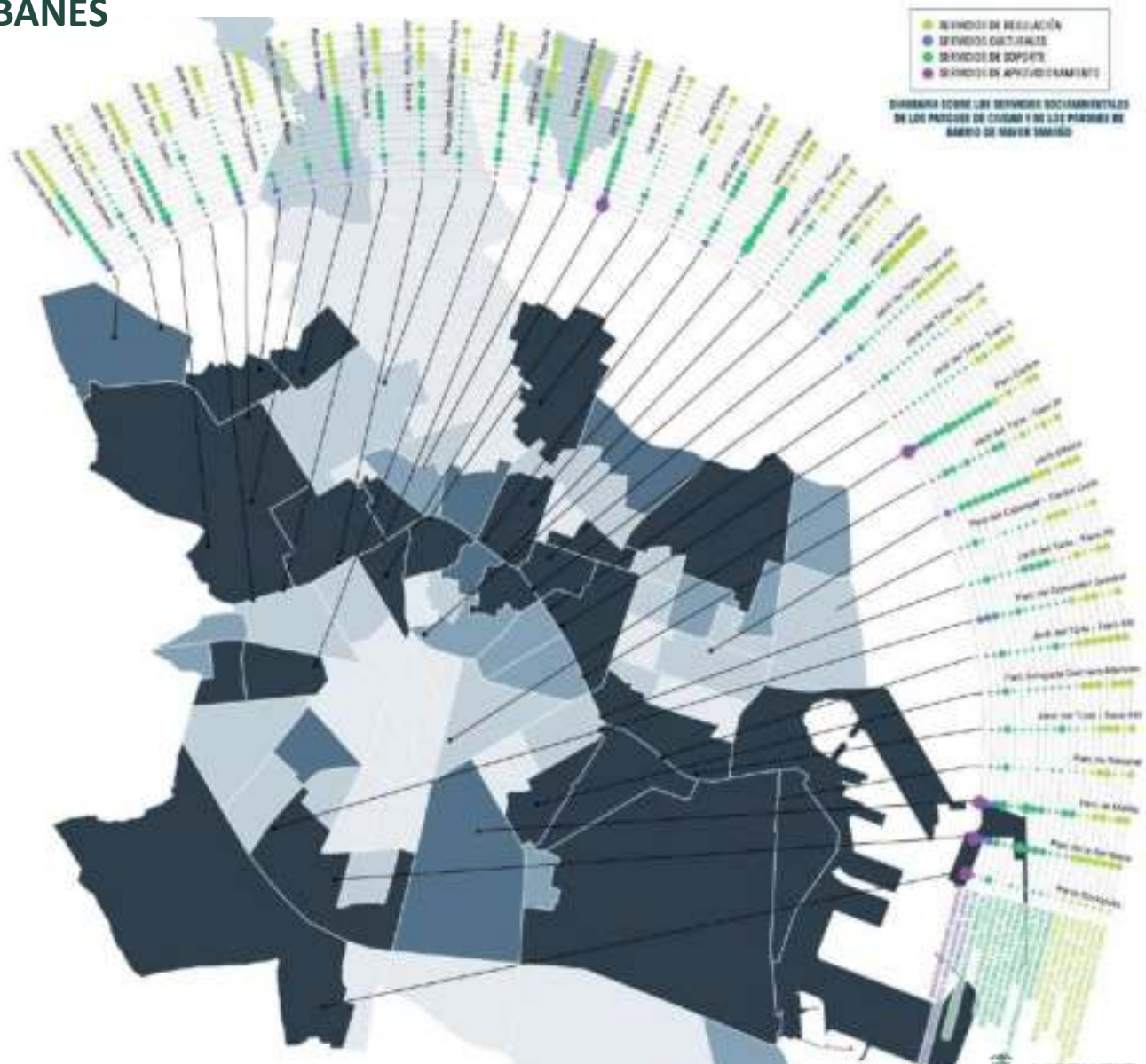
Zones verdes i jardins d'equipaments de titularitat pública.

82

Bulevards, grans vies, passejos i avingudes enjardinades



# SERVICIS SOCIOAMBIENTALS DE LES ZONES VERDES URBANES



# ACCESSIBILITAT A MENYS DE 5 MIN DE LES ZONES VERDES QUE MÉS SERVICIS SOCIOAMBIENTALES OFERIXEN

- Zonas verdes B y C mejor valoradas
- Accesibilidad a 5' / 350 m.



2023-2030 / 2050

Pla Verd i de la Biodiversitat. La València verda dels barris, pobles i l'horta.

AJUNTAMENT DE VALÈNCIA

València VERDA  
CAPITAL VERDA EUROPEA

# ECOLOGIA DEL PAISATGE



2023-2030 / 2050

Pla Verd i de la Biodiversitat. La València verda dels barris, pobles i l'horta.



# Accessibilitat

96.500

Cada parc de ciutat ofereix servei a 96.500 veïns i veïnes de mitjana, que viuen a menys de 15 minuts caminant (1km)

72.000

Cada parc de barri ofereix servei a 72.000 veïns i veïnes de mitjana, que viuen a menys de 15 minuts caminant (1km)



**La proposta del pla verd i de la biodiversitat fa que totes les zones residencials de l'àrea urbana estiguen a menys de 15 minuts d'un parc de ciutat o de barri**



# 114

parcs de ciutat i de barri més ben valorats  
donen un servici de proximitat al

# 71,89 %

dels valencians.



# PLANIFICACIÓ DEL PLA VERD I DE LA BIODIVERSITAT DE VALÈNCIA

# PLANIFICACIÓ DES DE LA IDENTITAT URBANA

## CIUTAT D'HORTA I RIU



2023-2030 / 2050

Pla Verd i de la Biodiversitat. La València verda dels barris, pobles i l'horta.





VALENCIA — 106 Mercado de Flores Daró.



2023-2030 / 2050

Pla Verd i de la Biodiversitat. La València verda dels barris, pobles i l'horta.



# El Jardí del Túria és un referent:

Connecta la ciutadania amb la seua geografia.

Projecte de consens que unix a tots els valencians.

Projecte que fa ciutat i ajuda a generar un fort sentiment d'identitat urbana.

# PLANIFICACIÓ DES DE LA IDENTITAT URBANA


## CIUTAT D'HORTA I RIU



2023-2030 / 2050

Pla Verd i de la Biodiversitat. La València verda dels barris, pobles i l'horta.





2023-2030 / 2050

Pla Verd i de la Biodiversitat. La València verda dels barris, pobles i l'horta.





2023-2030 / 2050

Pla Verd i de la Biodiversitat. La València verda dels barris, pobles i l'horta.



AJUNTAMENT  
DE VALÈNCIA



AJUNTAMENT  
DE VALÈNCIA



# PLANIFICACIÓ DES DE LA IDENTITAT URBANA CIUTAT D'HORTA I RIU

Identitat geogràfica  
ESCALA SUPRAMUNICIPAL

Identitat Valenciana  
ESCALA DE CIUTAT

Identitat ciutadana  
ESCALA DE BARRI



## 3 DE PLANIFICACIÓ DEL PLA VERD I DE LAESCALES BIODIVERSITAT DE VALÈNCIA

# PLANIFICACIÓ: XARXA METROPOLITANA

Escala supramunicipal



Identitat geogràfica  
ESCALA SUPRAMUNICIPAL



Identitat Valenciana  
ESCALA DE CIUTAT



Identitat ciutadana  
ESCALA DE BARRI

# PLANIFICACIÓ: XARXA METROPOLITANA

Escala supramunicipal



2023-2030 / 2050

Pla Verd i de la Biodiversitat. La València verda dels barris, pobles i l'horta.



AJUNTAMENT  
DE VALÈNCIA



València  
VERDA



VALÈNCIA  
CAPITAL VERDE  
EUROPEA

# PLANIFICACIÓ: XARXA METROPOLITANA

Escala supramunicipal



2023-2030 / 2050

Pla Verd i de la Biodiversitat. La València verda dels barris, pobles i l'horta.



AJUNTAMENT  
DE VALÈNCIA



València  
VERDA



VALÈNCIA  
CAPITAL VERDE  
EUROPEA



# PLANIFICACIÓ: XARXA METROPOLITANA

Escala supramunicipal



2023-2030 / 2050

Pla Verd i de la Biodiversitat. La València verda dels barris, pobles i l'horta.



AJUNTAMENT  
DE VALÈNCIA



València  
VERDA



VALÈNCIA  
CAPITAL VERDE  
EUROPEA

# PLANIFICACIÓ: XARXA METROPOLITANA

Escala supramunicipal



2023-2030 / 2050

Pla Verd i de la Biodiversitat. La València verda dels barris, pobles i l'horta.



AJUNTAMENT  
DE VALÈNCIA



València  
VERDA



VALÈNCIA  
CAPITAL VERDE  
EUROPEA

# PLANIFICACIÓ: XARXA METROPOLITANA

Escala supramunicipal



2023-2030 / 2050

Pla Verd i de la Biodiversitat. La València verda dels barris, pobles i l'horta.



AJUNTAMENT  
DE VALÈNCIA



València  
VERDA



VALÈNCIA  
CAPITAL VERDA  
EUROPEA

# PLANIFICACIÓ: XARXA METROPOLITANA

Escala supramunicipal

## CONNEXIÓ AMB L'HORTA

Àrees d'amortiment  
entre la ciutat i  
l'horta

Connectar barris i  
pobles amb l'horta

Fer efectiva la  
protecció de l'horta  
i ampliar-la.



2023-2030 / 2050

Pla Verd i de la Biodiversitat. La València verda dels barris, pobles i l'horta.

# PLANIFICACIÓ: XARXA METROPOLITANA

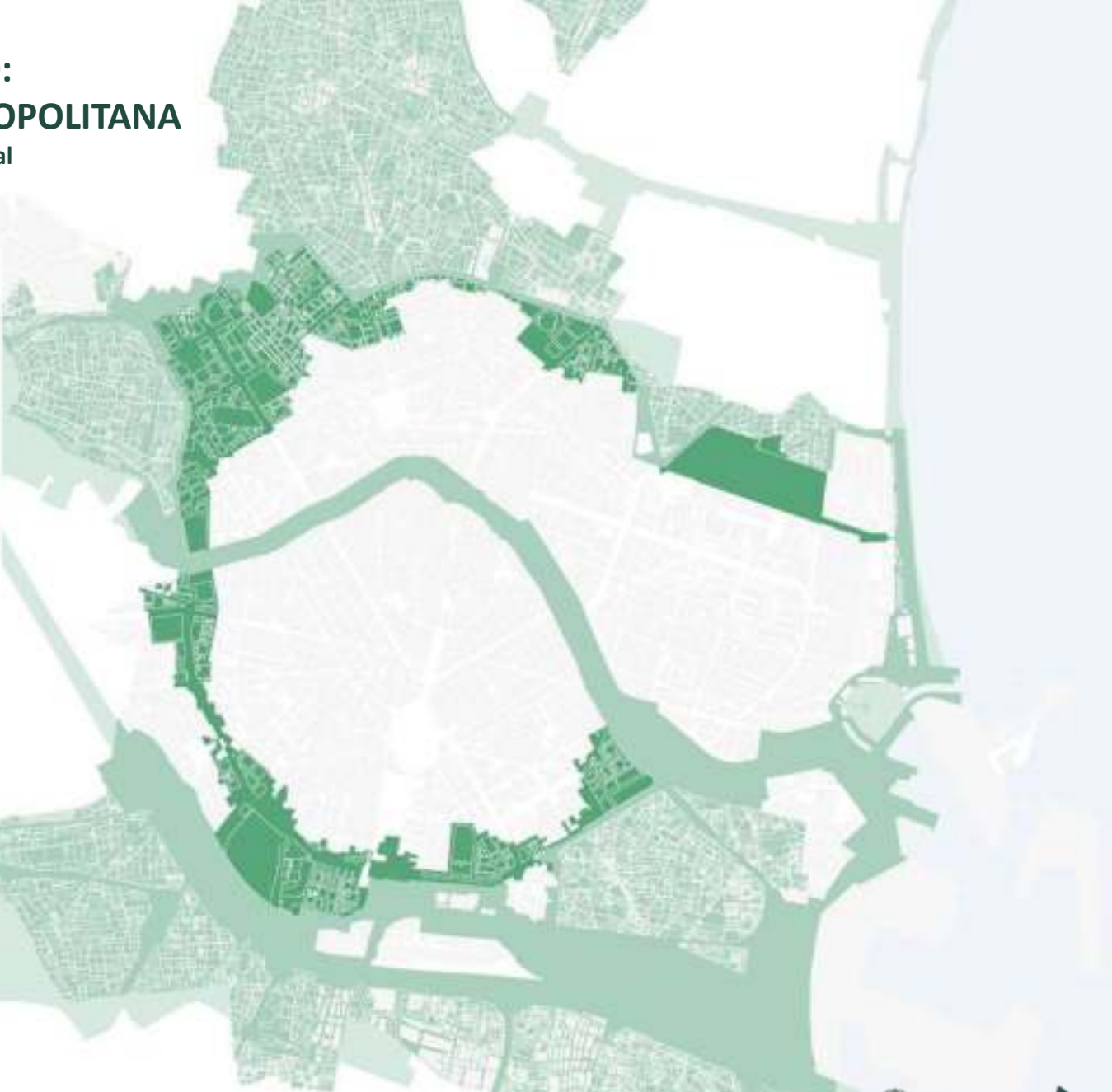
Escala supramunicipal

## CONNEXIÓ AMB L'HORTA

Àrees d'amortiment  
entre la ciutat i  
l'horta

Connectar barris i  
pobles amb l'horta

Fer efectiva la  
protecció de l'horta  
i ampliar-la.



# PLANIFICACIÓ: XARXA METROPOLITANA

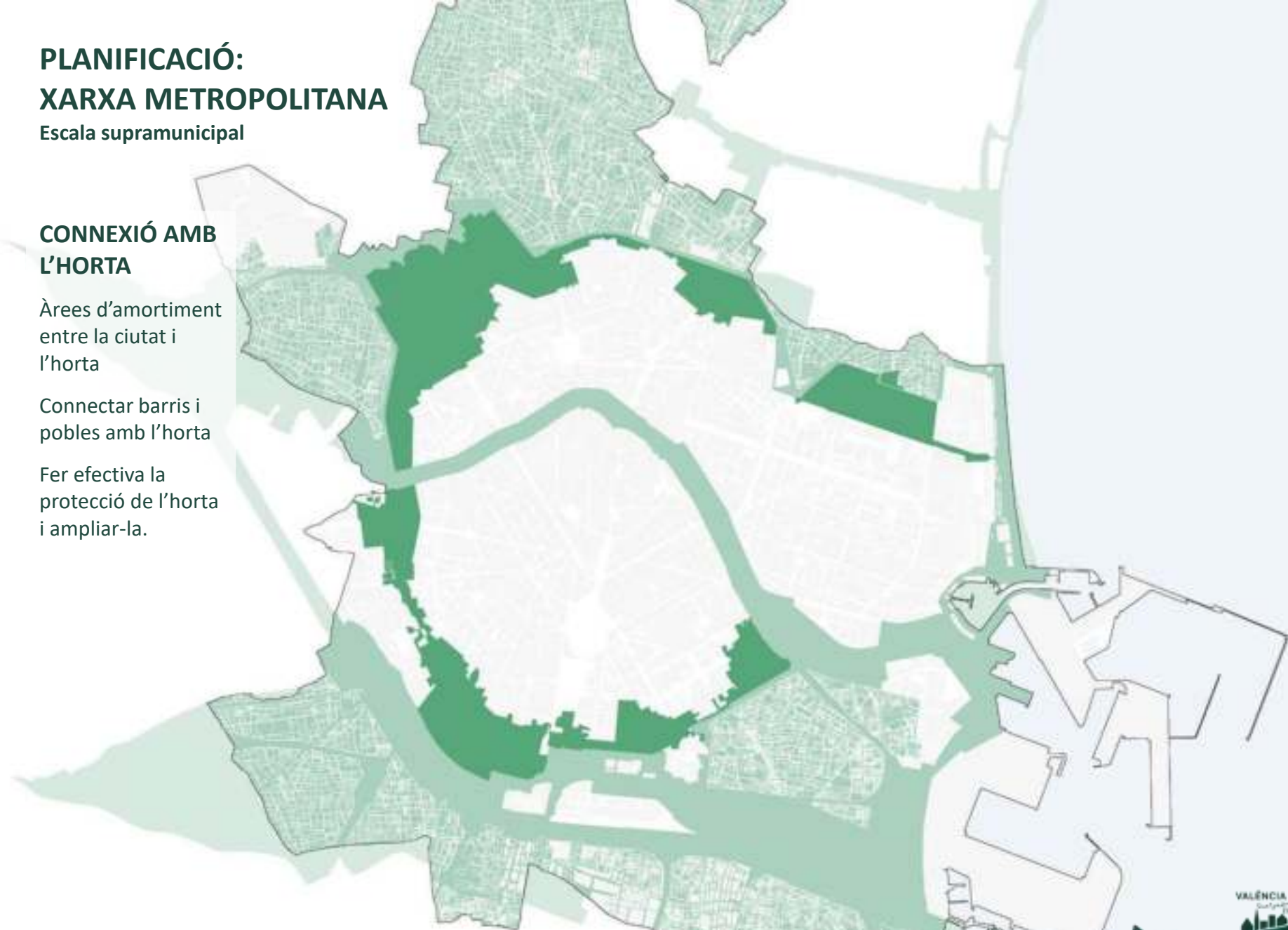
Escala supramunicipal

## CONNEXIÓ AMB L'HORTA

Àrees d'amortiment  
entre la ciutat i  
l'horta

Connectar barris i  
pobles amb l'horta

Fer efectiva la  
protecció de l'horta  
i ampliar-la.



2023-2030 / 2050

Pla Verd i de la Biodiversitat. La València verda dels barris, pobles i l'horta.

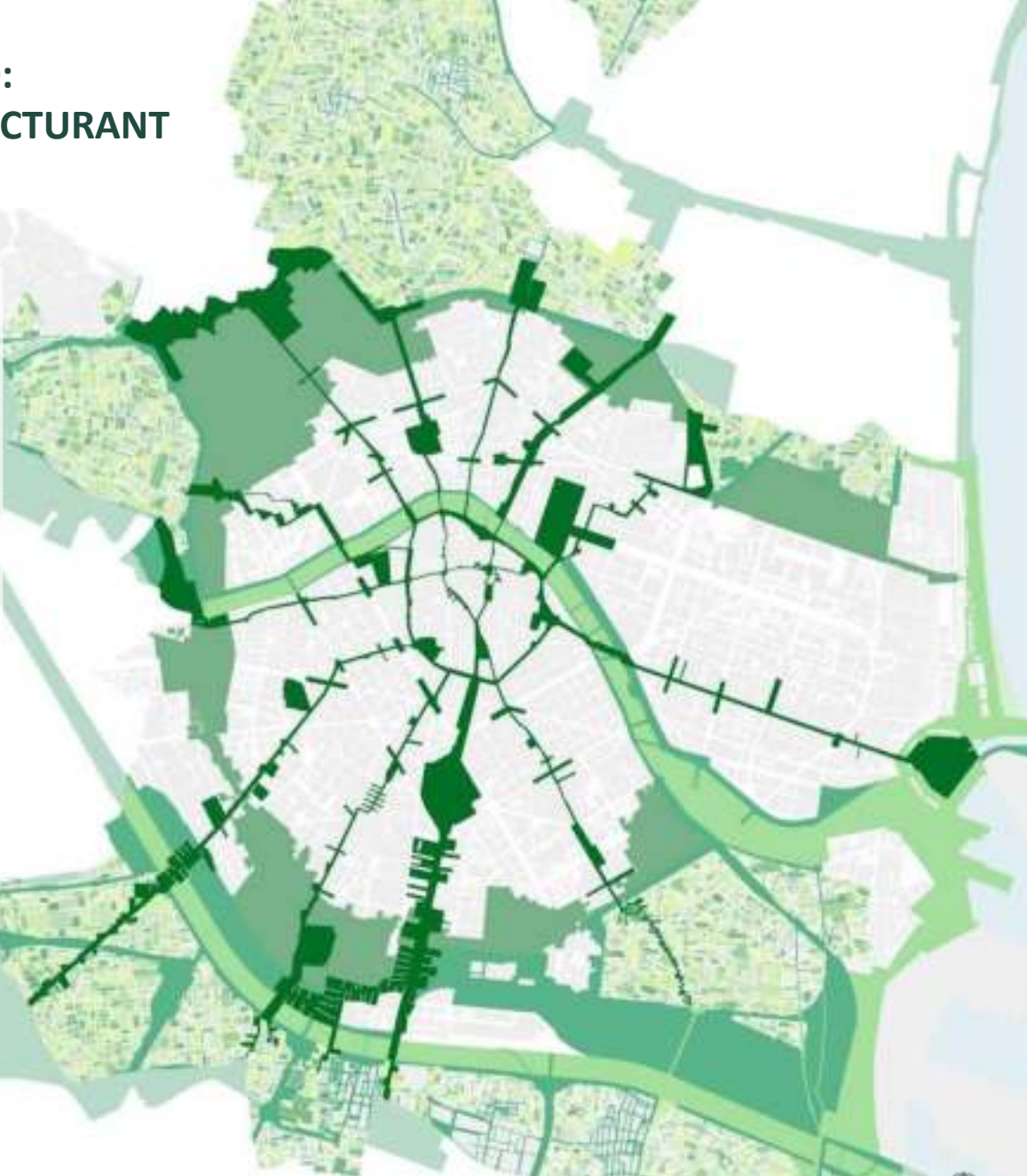


# PLANIFICACIÓ: XARXA ESTRUCTURANT URBANA

Escala de ciutat

CORREDORS  
CAP A L'HORTA

PORTES DE  
L'HORTA



2023-2030 / 2050

Pla Verd i de la Biodiversitat. La València verda dels barris, pobles i l'horta.



# PLANIFICACIÓ: XARXA ESTRUCTURANT URBANA

Escala de ciutat

CORREDORS  
CAP A L'HORTA

PORTES DE  
L'HORTA



2023-2030 / 2050

Pla Verd i de la Biodiversitat. La València verda dels barris, pobles i l'horta.



# PLANIFICACIÓ: XARXA ESTRUCTURANT URBANA

Escala de ciutat

CORREDORS  
CAP A L'HORTA

PORTES DE  
L'HORTA



2023-2030 / 2050

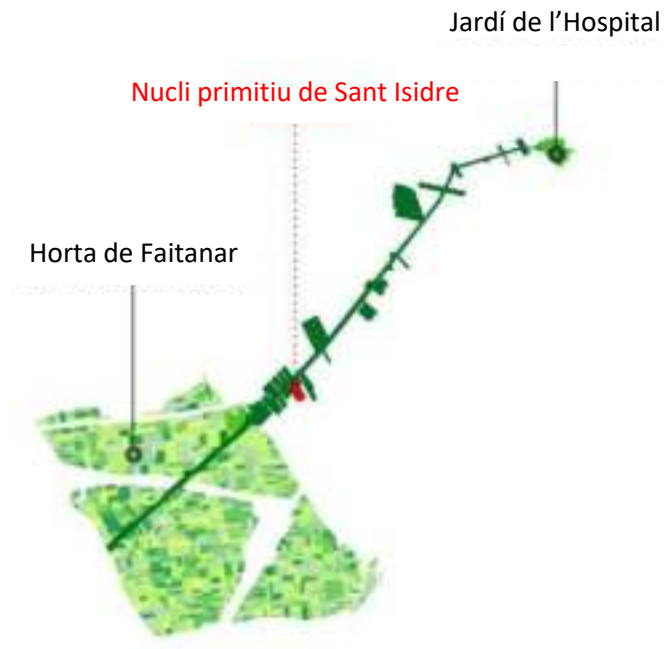
Pla Verd i de la Biodiversitat. La València verda dels barris, pobles i l'horta.

# PLANIFICACIÓ: XARXA ESTRUCTURANT URBANA

Escala de ciutat

CORREDORS  
CAP A L'HORTA

PORTES DE  
L'HORTA



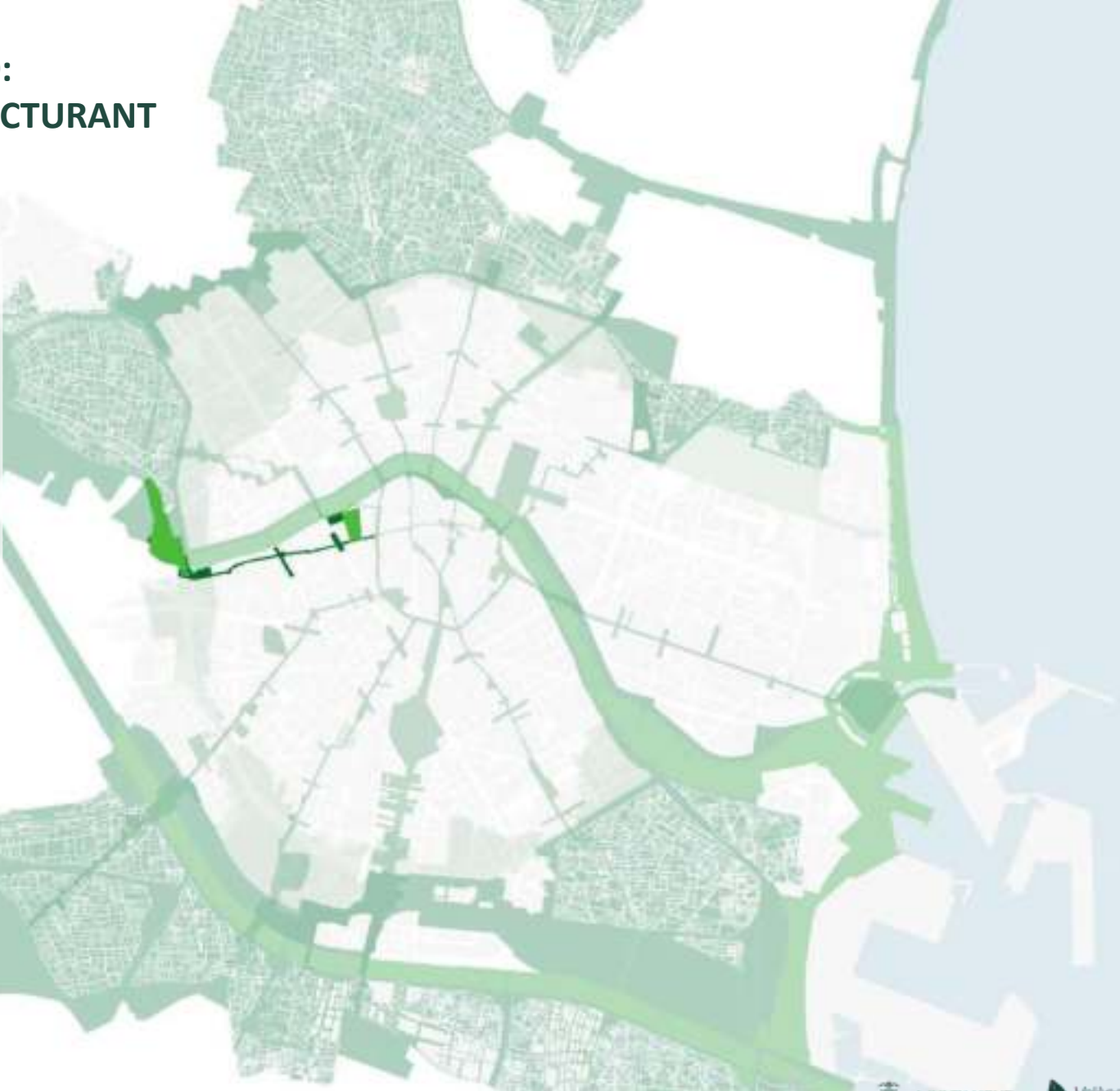
Patrimoni ●

# PLANIFICACIÓ: XARXA ESTRUCTURANT URBANA

Escala de ciutat

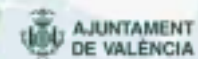
CORREDORS  
CAP A L'HORTA

PORTES DE  
L'HORTA



2023-2030 / 2050

Pla Verd i de la Biodiversitat. La València verda dels barris, pobles i l'horta.



# PLANIFICACIÓ: XARXA ESTRUCTURANT URBANA

Escala de ciutat

## GRANS CORREDORS

Nous connectors  
verds basats en  
l'estructura de la  
ciutat



2023-2030 / 2050

Pla Verd i de la Biodiversitat. La València verda dels barris, pobles i l'horta.

# PLANIFICACIÓ: XARXA ESTRUCTURANT URBANA

Escala de ciutat

## GRANS CORREDORS

Nous connectors  
verds basats en  
l'estructura de la  
ciutat



2023-2030 / 2050

Pla Verd i de la Biodiversitat. La València verda dels barris, pobles i l'horta.

# PLANIFICACIÓ: XARXA ESTRUCTURANT URBANA

Escala de ciutat

## GRANS CORREDORS

Nous connectors  
verds basats en  
l'estructura de la  
ciutat

CORREDOR DE  
BURJASSOT I  
FONTETA DE SANT  
LLUÍS

CORREDOR I DELTA  
URBÀ BLASCO  
IBÁÑEZ I CABANYAL



2023-2030 / 2050

Pla Verd i de la Biodiversitat. La València verda dels barris, pobles i l'horta.

# XARXA ESTRUCTURANT URBANA

Escala de ciutat

CORREDOR DE  
BURJASSOT I  
FONTETA DE  
SANT LLUÍS



2023-2030 / 2050

Pla Verd i de la Biodiversitat. La València verda dels barris, pobles i l'horta.



# PLANIFICACIÓ: XARXA ESTRUCTURANT URBANA

Escala de ciutat

CORREDOR I  
DELTA URBÀ  
BLASCO IBÁÑEZ  
I CABANYAL



2023-2030 / 2050

Pla Verd i de la Biodiversitat. La València verda dels barris, pobles i l'horta.

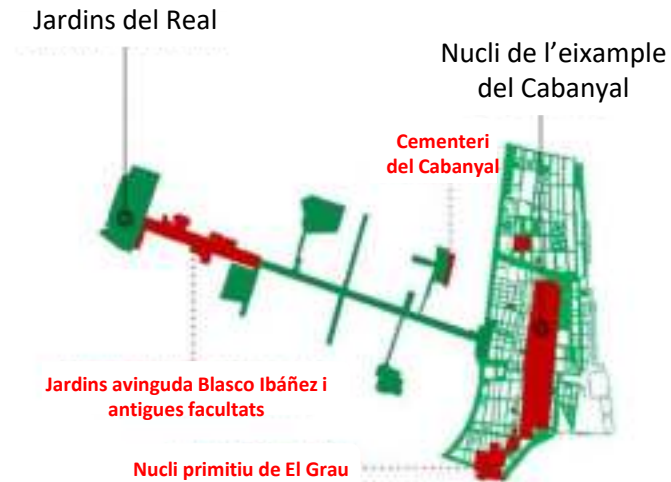


# PLANIFICACIÓ: XARXA ESTRUCTURANT URBANA

Escala de ciutat

## CONNEXIÓ VERDA I PATRIMONIAL

Corredor i delta  
urbà Blasco Ibáñez i  
Cabanyal



Patrimoni ●

# PLANIFICACIÓ: XARXA ESTRUCTURANT URBANA

Escala de ciutat

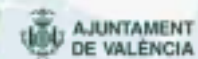
CONNEXIÓ  
VERDA I  
PATRIMONIAL



Patrimoni ●

2023-2030 / 2050

Pla Verd i de la Biodiversitat. La València verda dels barris, pobles i l'horta.



# PLANIFICACIÓ: XARXA ESTRUCTURANT URBANA

Escala de ciutat

## NOUS CORREDORS I ZONES VERDES

Carrers de barris i pobles amb memòria i traçat històric

Estudi previ de cada barri

Inclusió de l'arbratge viari

Noves zones verdes als barris

Proposta d'estudi detallat i participatiu de cada barri

2023-2030 / 2050

Pla Verd i de la Biodiversitat. La València verda dels barris, pobles i l'horta.

# PLANIFICACIÓ: XARXA ESTRUCTURANT URBANA

Escala de ciutat

## NOUS CORREDORS I ZONES VERDES

Carrers de barris i pobles amb memòria i traçat històric

Estudi previ de cada barri

Inclusió de l'arbratge viari

Noves zones verdes als barris

Proposta d'estudi detallat i participatiu de cada barri

2023-2030 / 2050

Pla Verd i de la Biodiversitat. La València verda dels barris, pobles i l'horta.

# PLANIFICACIÓ: XARXA ESTRUCTURANT URBANA

Escala de ciutat

## NOUS CORREDORS I ZONES VERDES

Carrers de barris i pobles amb memòria i traçat històric

Estudi previ de cada barri

Inclusió de l'arbratge viari

Noves zones verdes als barris

Proposta d'estudi detallat i participatiu de cada barri

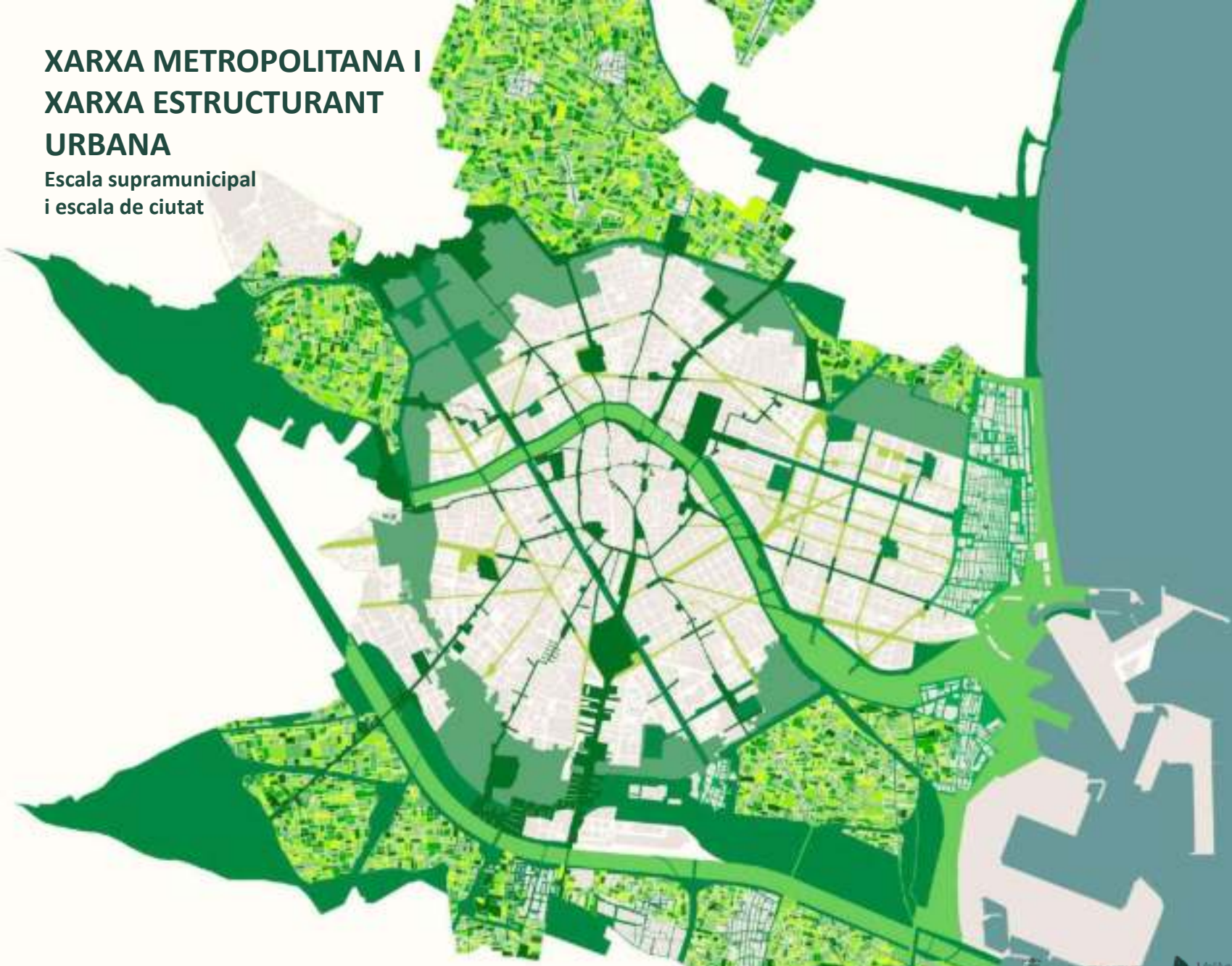


2023-2030 / 2050

Pla Verd i de la Biodiversitat. La València verda dels barris, pobles i l'horta.

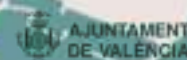
# XARXA METROPOLITANA I XARXA ESTRUCTURANT URBANA

Escala supramunicipal  
i escala de ciutat



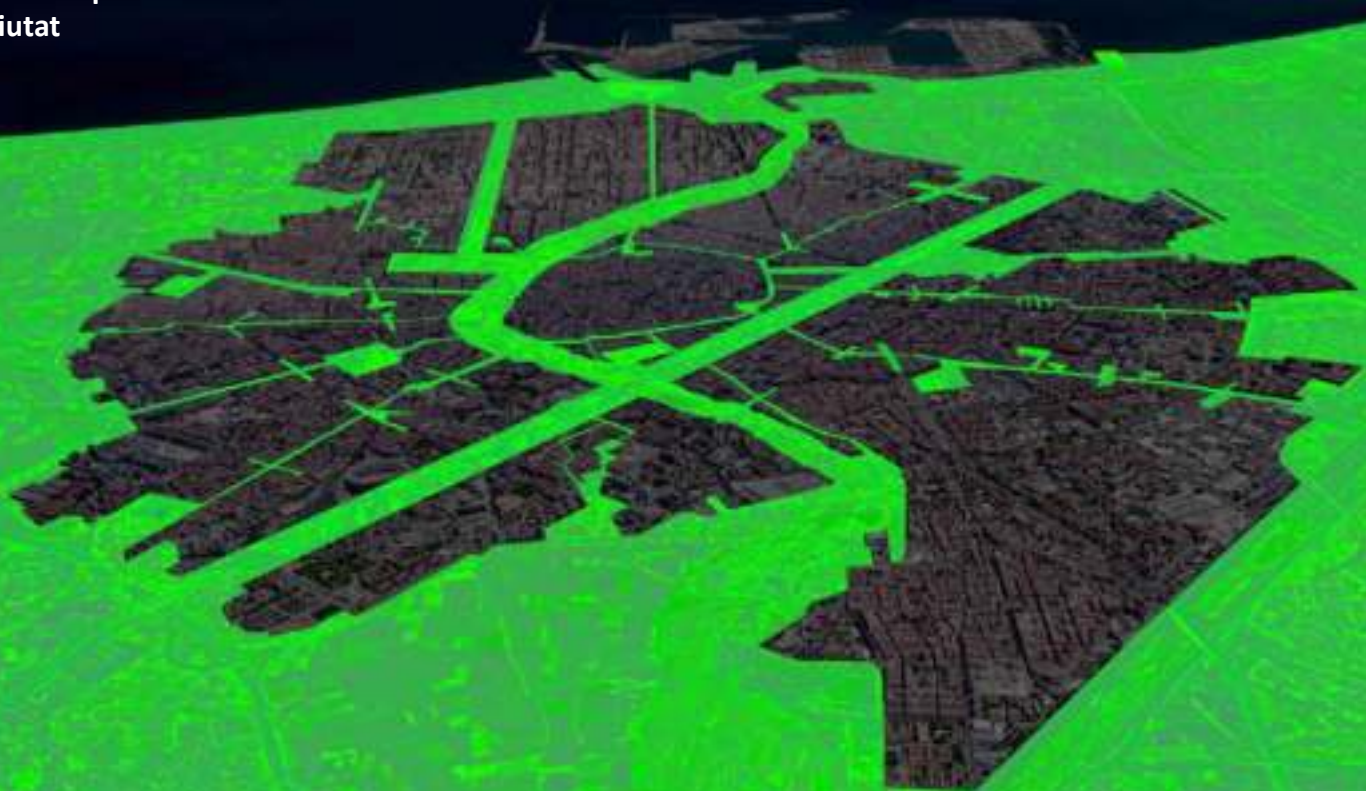
2023-2030 / 2050

Pla Verd i de la Biodiversitat. La València verda dels barris, pobles i l'horta.



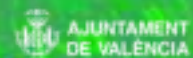
# XARXA METROPOLITANA I XARXA ESTRUCTURANT URBANA

Escala supramunicipal  
i escala de ciutat



2023-2030 / 2050

Pla Verd i de la Biodiversitat. La València verda dels barris, pobles i l'horta.



# PLANIFICACIÓ: XARXA SECUNDÀRIA

Escala de barri

## NOUS CORREDORS I ZONES VERDES

Adaptar a cada carrer  
les solucions

Carrers de barris i  
pobles amb memòria i  
traçat històric

Estudi previ de cada  
barri

Inclusió de l'arbratge  
viari

Noves zones verdes als  
barris

Proposta d'estudi  
dettallat i participatiu de  
cada barri

Verd domèstic

Estratègies  
arquitectòniques  
alternatives



2023-2030 / 2050

Pla Verd i de la Biodiversitat. La València verda dels barris, pobles i l'horta.



# XARXA METROPOLITANA

Escala supramunicipal



2023-2030 / 2050

Pla Verd i de la Biodiversitat. La València verda dels barris, pobles i l'horta.

AJUNTAMENT  
DE VALÈNCIA

València  
VERDA

VALÈNCIA  
Capital Verde  
de Europa  
2025

# XARXA METROPOLITANA

Escala supramunicipal



Identitat geogràfica  
ESCALA SUPRAMUNICIPAL  
XARXA METROPOLITANA



Identitat Valenciana  
ESCALA DE CIUTAT  
XARXA ESTRUCTURANT  
URBANA



Identitat ciutadana  
ESCALA DE BARRI  
XARXA SECUNDÀRIA

# Superfície verda per habitant

	m <sup>2</sup> /hab actual	m <sup>2</sup> /hab proposta
CIUTAT VELLA	8,2	9,1
L'EIXAMPLE	5,1	5,5
EXTRAMURS	3,9	5,2
CAMPANAR	17	23,4
LA SAÏDIA	9,9	13,3
EL PLA DEL REAL	10,7	14,7
L'OLIVERETA	6,7	9,7
PATRAIX	4	7,6
JESÚS	10,4	20
QUATRE CARRERES	9,3	15,5
POBLATS MARÍTIMS	7	17,4
CAMINS AL GRAU	5,6	7,8
ALGIRÓS	11,4	15,3
BENIMACLET	4	11,3
RASCANYA	3,5	7
BENICALAP	5,3	7,3
POBLES DEL NORD	3,1	9,3
POBLES DE L'OEST	11,4	16,6
POBLES DEL SUD	6,6	6,6

# Superfície verda per habitant

+58%

7,45  11,79  
m<sup>2</sup>/hab



# LÍNIES ESTRATÈGIQUES DEL PLA VERD I DE LA BIODIVERSITAT DE VALÈNCIA

# LÍNIES ESTRATÈGIQUES



LE.1. Més i millor verd  
Fer que arribe a més persones



LE.2. Jardineria ecològica, naturalització i biodiversitat  
Gestió més sostenible



LE.3. Connectivitat  
Connectar la infraestructura verda



LE.4. Servis sociambientals  
Maximitzar els beneficis



LE.5. Resiliència climàtica  
Adaptació de la ciutat i mitigació dels efectes

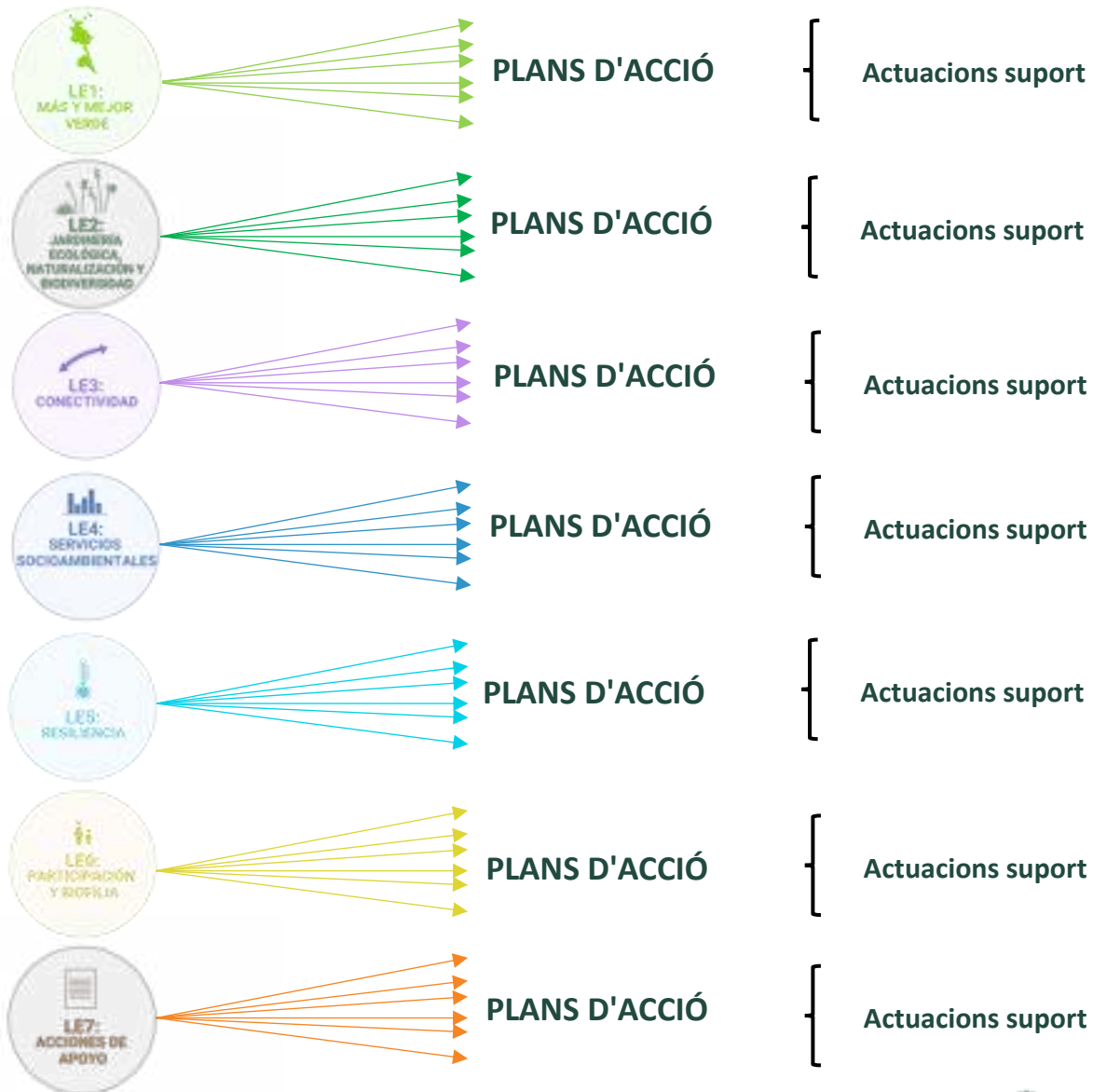


LE.6. Participació i biofilia  
Accions de sensibilització ciutadana



LE.7. Accions de suport

# LÍNIES ESTRATÈGIQUES














# LÍNIES ESTRATÈGIQUES

## Plans d'acció



### LE.1. Més i millor verd

-  ACCIÓ 1.1 Definició, integració i millora de la Xarxa Metropolitana de la IV
-  ACCIÓ 1.2 Definició, integració i millora de la Xarxa Estructurant Urbana de la IV
-  ACCIÓ 1.3 Definició, integració i millora de la Xarxa Secundària de la IV
-  ACCIÓ 1.4 Enfortiment de “bosc urbà”
-  ACCIÓ 1.5 Millora de sòl disponible per a l'arbratge viari
-  ACCIÓ 1.6 Foment de la renaturalització d'espais arquitectònics: cobertes, façanes, terrasses, balcons i patis
-  ACCIÓ 1.7 Creació de “verd temporal” en els espais urbans lliures transitoris
-  ACCIÓ 1.8 Regulació i foment de la renaturalització dels centres escolars.
-  ACCIÓ 1.9 Definició i gestió de la xarxa d'agricultures urbanes.
-  ACCIÓ 1.10 Definició de directrius per als desenvolupaments urbanístiques dins de la IV urbana
-  ACCIÓ 1.11 Creació d'una línia de treball que unifique disseny i re-naturalització urbana. Màster d'innovació en el disseny urbà per a desenvolupar noves maneres d'incorporar el verd a la ciutat












# LÍNIES ESTRATÈGIQUES

## Plans d'acció



### LE.2. Jardineria ecològica, naturalització i biodiversitat






-  ACCIÓ 2.1 Increment permeabilitat del sòl en zones verdes urbanes
-  ACCIÓ 2.2 CVB: Codi Verd de foment de la Biodiversitat.
-  ACCIÓ 2.3 Revisió i millora de la gestió dels recursos hídrics en les zones verdes urbanes.
-  ACCIÓ 2.4 Pla de definició i creació d'un sistema d'aiguamolls urbans.
-  ACCIÓ 2.5 Renaturalització d'infraestructures dures en desús o infrautilitzades
-  ACCIÓ 2.6 Foment i seguiment de la biodiversitat urbana (establiment d'indicadors, seguiments periòdics i mesures de foment de la biodiversitat)
-  ACCIÓ 2.7 Foment de l'agricultura ecològica valenciana basat en la millora de la competitivitat i la rendibilitat.
-  ACCIÓ 2.8 Definició i creació de reserves de la biodiversitat dins de l'horta, aprofitant les parcel·les de cultiu en desús.
-  ACCIÓ 2.9 Control de les colònies felines en el T.M de València i reducció de la seua incidència en la biodiversitat urbana.

# LÍNIES ESTRATÈGIQUES

## Plans d'acció



### LE.3. Connectivitat






-  ACCIÓ 3.1 Definició i creació dels principals accessos de la biodiversitat des de l'horta perifèrica i l'entorn natural a l'entorn urbà incidint en les àrees d'amortiment entre tots dos entorns. XARXA METROPOLITANA DEL PLA VERD.
-  ACCIÓ 3.2 Increment de la connectivitat ecològica dels corredors definits en les accions 1.1, 1.2 i 1.3
-  ACCIÓ 3.3 Millora de la connexió entre els llits i recuperació de la connectivitat hídrica del Túria
-  ACCIÓ 3.4 Foment de la connectivitat hídrica: Séquies i barrancs com a connectors ecològics
-  ACCIÓ 3.5 Renaturalització de les principals portes d'entrada a la ciutat com a primera imatge d'una València verda.

# LÍNIES ESTRATÈGIQUES

## Plans d'acció



### LE.4. Serveis sociambientals





-  ACCIÓ 4.1 Millora dels serveis sociambientals que les zones verdes existents ofereixen en el seu conjunt a cada barri.
-  ACCIÓ 4.2 Foment del vincle existent entre turisme, agricultura i hostaleria.
-  ACCIÓ 4.3 Posada en valor del patrimoni associat al verd urbà i a la tradició agrícola.
-  ACCIÓ 4.4 Renaturalització itineraris escolars segur.
-  ACCIÓ 4.5 Foment del circuit de 21 Km de l'anell de l'horta.

# LÍNIES ESTRATÈGIQUES

## Plans d'acció



### LE.5. Resiliència










-  ACCIÓ 5.1 Increment del confort climàtic i reducció de l'efecte illa de calor urbana
-  ACCIÓ 5.2 Foment de la generació d'energia verda en zones verdes
-  ACCIÓ 5.3 Foment de l'arquitectura bioclimàtica i l'eficiència energètica en habitatges i edificacions públiques
-  ACCIÓ 5.4 Generalització dels Sistemes Urbans de Drenatge Sostenible a la ciutat de València

# LÍNIES ESTRATÈGIQUES

## Plans d'acció



### LE.6.Participació i biofilia




-  ACCIÓ 6.1 Foment de iniciatives privades que afavorisquen la biofilia.
-  ACCIÓ 6.2 Pla de comunicació sobre els beneficis que la infraestructura verda aporten a la ciutadania
-  ACCIÓ 6.3 Foment de l'OAM Parcs, Jardins i Biodiversitat Urbana com a centre que contribuïx a la divulgació i formació en noves formes de jardineria més concordades als cicles naturals.
-  ACCIÓ 6.4 Iniciativa “Un parc al qual cuidar, un hort que cultivar”.
-  ACCIÓ 6.5 Creació dels jardins experimentals de la biodiversitat.
-  ACCIÓ 6.6 Unificació i millora de les eines digitals existents referents a la infraestructura verda creant una Plataforma Digital única de gestió i comunicació
-  ACCIÓ 6.7 Pla per a la millora de la convivència amb la biodiversitat urbana
-  ACCIÓ 6.8 Foment d'iniciatives de custòdia del territori en el T.M. de València
-  ACCIÓ 6.9 Foment de la participació de la societat civil en la conservació de la biodiversitat urbana

# LÍNIES ESTRATÈGIQUES

## Plans d'acció



### LE.7. Accions de suport

-  ACCIÓ 7.1 Creació d'un fòrum tècnic de diàleg i intercanvi que facilite incorporar la proposta de la Infraestructura Verda al nou planejament urbà, aprofitant l'actual revisió del PGOU.
-  ACCIÓ 7.2 Revisió de normatives de caràcter municipal afectades.
-  ACCIÓ 7.3 Elaboració d'una ordenança específica de la Infraestructura Verda i de Biodiversitat, que regule el sòl que es troba dins de la Infraestructura Verda proposada.



# TIPOLOGIES URBANES DEL PLA VERD I DE LA BIODIVERSITAT DE VALÈNCIA

# TIPOLOGIES URBANES Corredors



2023-2030 / 2050

Pla Verd i de la Biodiversitat. La València verda dels barris, pobles i l'horta.





# TIPOLOGIES URBANES Corredors



2023-2030 / 2050

Pla Verd i de la Biodiversitat. La València verda dels barris, pobles i l'horta.



# TIPOLOGIES URBANES Corredors



# TIPOLOGIES URBANES. Carrers estrets



LE1 Façanes  
1.6 vegetals

LE6 Estratègies  
6.7 biofíliques

LE3 Alternatives de  
3.2 connectivitat ecològica

LE1 Escocells  
1.5 naturalitzats

Itinerari escolar LE4  
segur 4.4

LE3 Transport  
3.2 sostenible

LE4 Servicis  
4.1 socioambientals

LE6 Verd  
6.1 domèstic

Drenatge urbà  
sostenible LE5  
5.4

Millora de recursos hídrics LE2  
2.3

# TIPOLOGIES URBANES. Carrers mitjans



Transport sostenible LE3  
3.2

Mobiliari urbà sostenible LE4  
4.1

LE6 Verd domèstic  
6.1

LE4 Vincle entre agricultura, gastronomia i comerç  
4.2

LE4 Servicis socioambientals  
4.1

Escocells naturalitzats LE1  
1.5

Millora de recursos hídrics LE2  
2.3

Drenatge urbà sostenible LE5  
5.4

LE6 Estratègies biofíliques  
6.7

# TIPOLOGIES URBANES Grans avingudes



Horts urbans  
comunitaris LE1  
1.6

LE1 Enfortiment del  
bosc urbà  
1.4

LE4 Naturalització dels  
equipaments  
4.1

Interiors d'illa  
urbana LE1  
1.6

Verd  
domèstic LE6  
6.1

LE3 Mobilitat  
sostenible  
3.2

Horts  
urbans LE1  
1.6

LE1 Verd  
temporal  
1.7

LE3 Mobilitat  
sostenible  
3.2

LE1 Cobertes  
verdes  
1.6

LE1 Façanes  
vegetals  
1.6

LE5 Eficiència  
energètica  
5.3

# TIPOLOGIES URBANES Teixits complexos

**LE1** Recuperació  
**1.6** de la perifèria

**LE4** Aiguamolls  
**4.4** urbans

**LE4** Protecció de l'horta  
**4.3** valenciana

**LE3** Naturalització  
**3.4** de séquies

**Horts urbans** **LE1**  
**1.6**

**Portes de l'horta** **LE3**  
**3.1**

**LE6** Patis i  
**6.1** jardins

**Cobertes verdes** **LE1**  
**1.6**

**LE3** Connectivitat en  
**3.2** carrers estrets

2023-2030 / 2050.

Pla Verd i de la Biodiversitat.

La València verda dels barris, pobles i l'horta

AJUNTAMENT  
DE VALÈNCIA

VALÈNCIA  
VERDA

VALÈNCIA  
CAPITAL VERDA  
EUROPEA

# PLA VERD I DE LA BIODIVERSITAT DE VALÈNCIA

La València Verda  
dels barris i pobles,  
ciutat d'horta i riu.

2023 – 2030

2030 – 2050

